



とおかまちカラー

Tokamachi
CÔLÔR

データで見る十日町

十日町市 市勢要覧〈資料編〉

2022



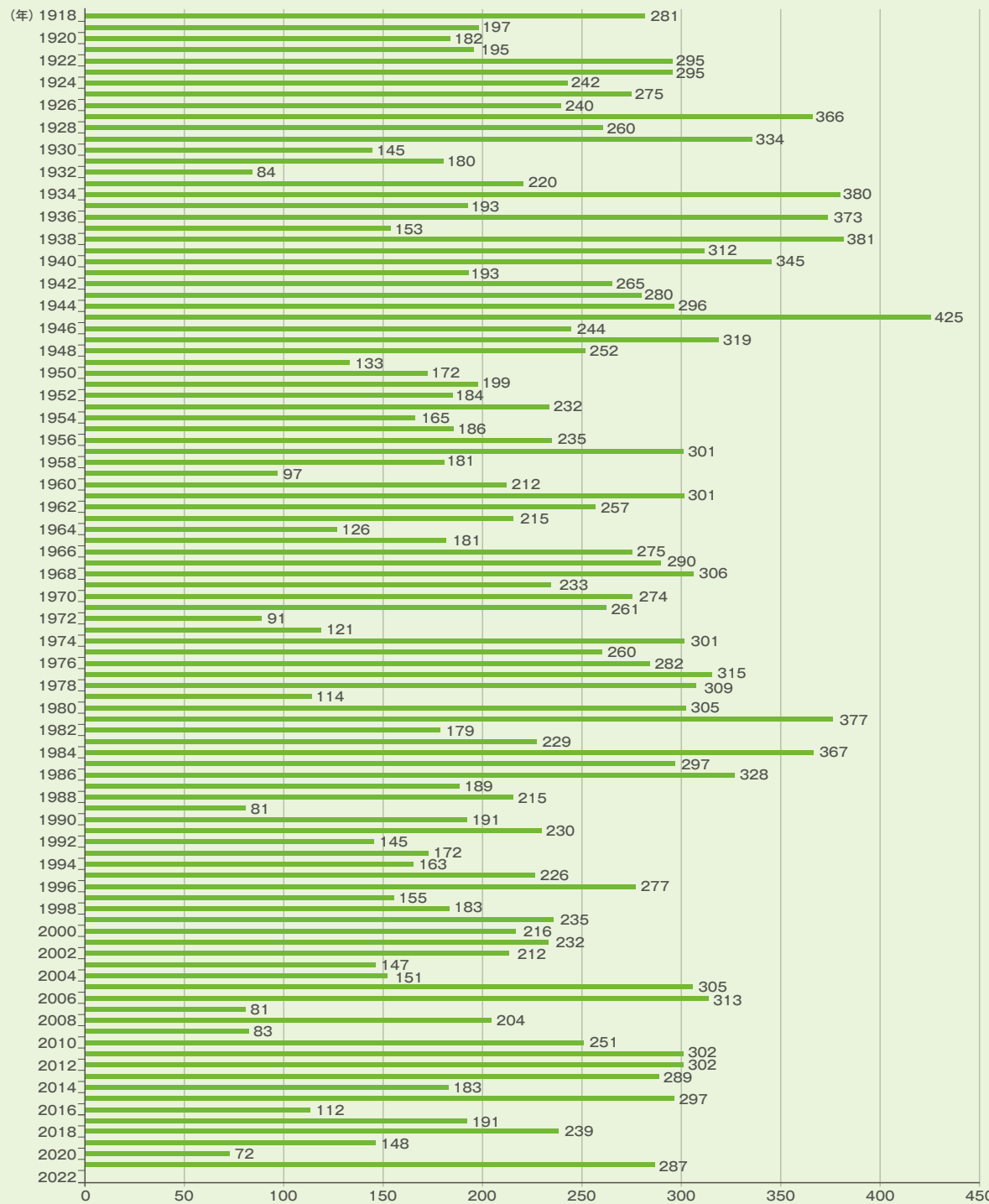
◎ 十日町市の気象 (月別100年平均値) 大正7年～平成29年平均

	1月	2月	3月	4月	5月	6月	7月	8月	9月	10月	11月	12月	通年
平均気温(°C)	-0.2	0.1	2.8	9.0	15.6	19.9	24.0	25.2	20.6	14.2	8.2	2.7	11.8
日最高気温(°C)	2.9	3.7	7.1	14.8	21.5	24.8	28.5	30.1	25.3	19.0	12.8	6.2	16.4
日最低気温(°C)	-3.0	-3.2	-1.2	3.6	9.8	15.2	19.8	20.7	16.5	9.9	4.0	-0.4	7.6
降水量(mm)	412.4	276.9	190.3	109.7	107.3	145.1	220.1	173.4	189.3	169.0	217.5	363.6	2574.7
月最大積雪量(cm)	193	226	198	105	4	-	-	-	-	0	10	94	234

※資料/森林研究・整備機構 森林総合研究所十日町試験地

◎ 最大積雪深グラフ

■ 年最大値 (cm)



※資料/森林研究・整備機構 森林総合研究所十日町試験地

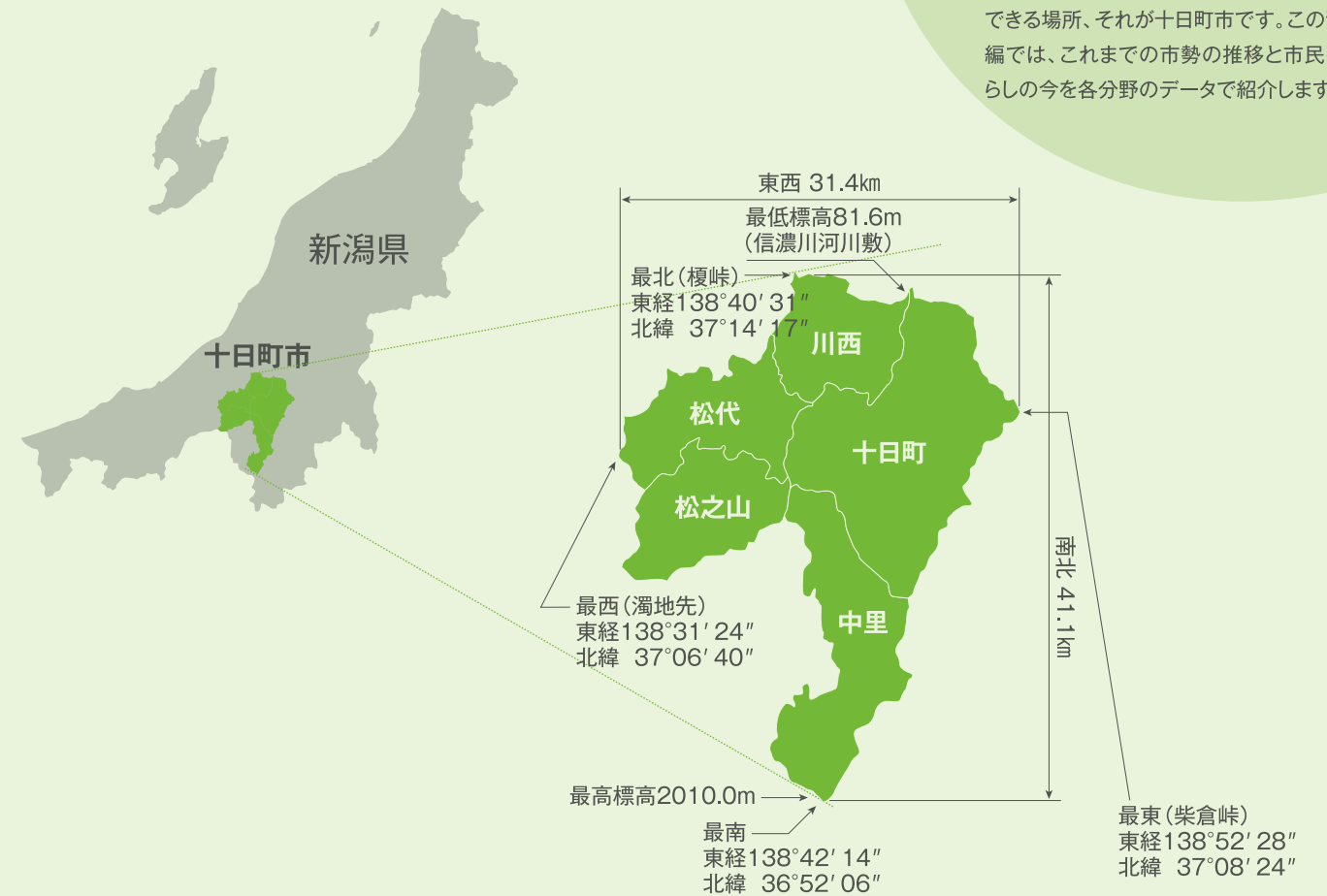
◎ 位置および広ぼう

面積	590.39km ²
海拔 最高	2,010.0m
最低	81.6m
位置 東経	138°45'20"
北緯	37°07'39"
広さ 東西	31.4km
南北	41.1km

※位置は市役所本庁舎

◎ 地目別面積 令和3年1月1日現在

地目	面積(km ²)	割合(%)
田	60.31	10.2
畑	21.66	3.7
宅地	12.65	2.1
池沼	2.12	0.4
山林	170.32	28.9
原野	22.09	3.7
雑種地その他	301.24	51.0
計	590.39	100.0



□ 首都圏・北陸圏からの所要時間

- 上越新幹線など東京駅から越後湯沢駅乗り換え、ほくほく線で十日町駅まで1時間50分
- 北陸新幹線金沢駅から上越妙高駅乗り換え、ほくほく線などで十日町駅まで2時間30分
- 関越自動車道
練馬ICから十日町ICまで2時間20分
六日町ICからR253号で十日町駅まで25分
- 北陸自動車道
大阪から上越ICまで5時間30分
京都から上越ICまで5時間
金沢から上越ICまで2時間10分
上越ICからR253号で十日町駅まで70分

□ 気候

気候は日本海気象区分に属し、四季折々に季節感あふれる様態を示しています。毎年の平均積雪は2メートルを超え、全国有数の豪雪地帯です。1年の3分の1以上が降積雪期間となり、この気象条件が、独特の生活文化の形成や経済活動などに大きく影響しています。

□ 地理

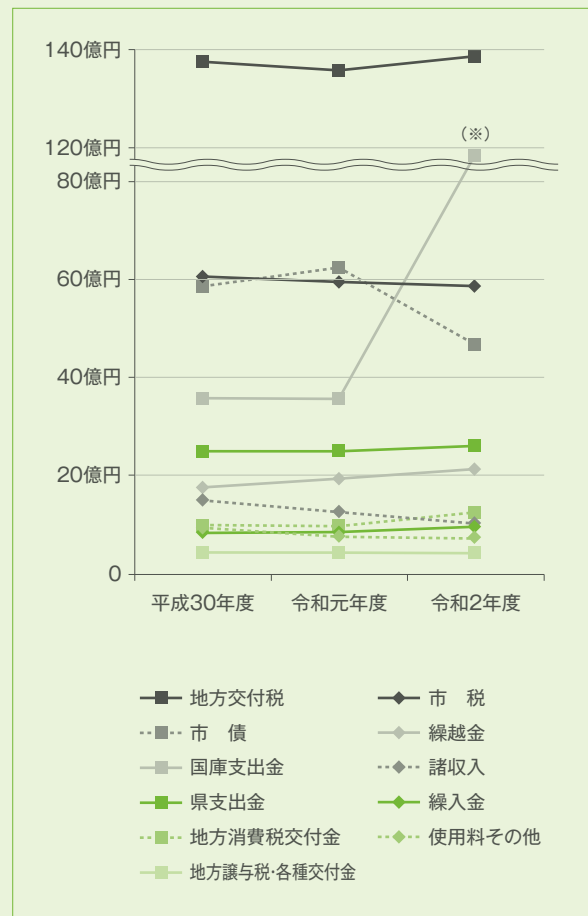
十日町市は、新潟県南部の長野県との県境、千曲川が信濃川と名前を変えて間もないところに位置します。東は南魚沼市、北は小千谷市、西は柏崎市、上越市、南は湯沢町津南町と接しています。東京からは約200キロメートル、新潟市からは約100キロメートルの地点にあります。

市の東側には魚沼丘陵、西側には東頸城丘陵の山々が連なっています。中央部には日本一の大河信濃川が南北に流れ、十日町盆地とともに雄大な河岸段丘が形成されています。また、西部地域には淡海川が流れていて、流域は、点在する集落や棚田などにより美しい農山村の景観を呈しています。最南部は上信越高原国立公園の一面を占め、標高2千メートル級の山岳地帯となっています。

とおかまちカラー 2022
データで見る
十日町

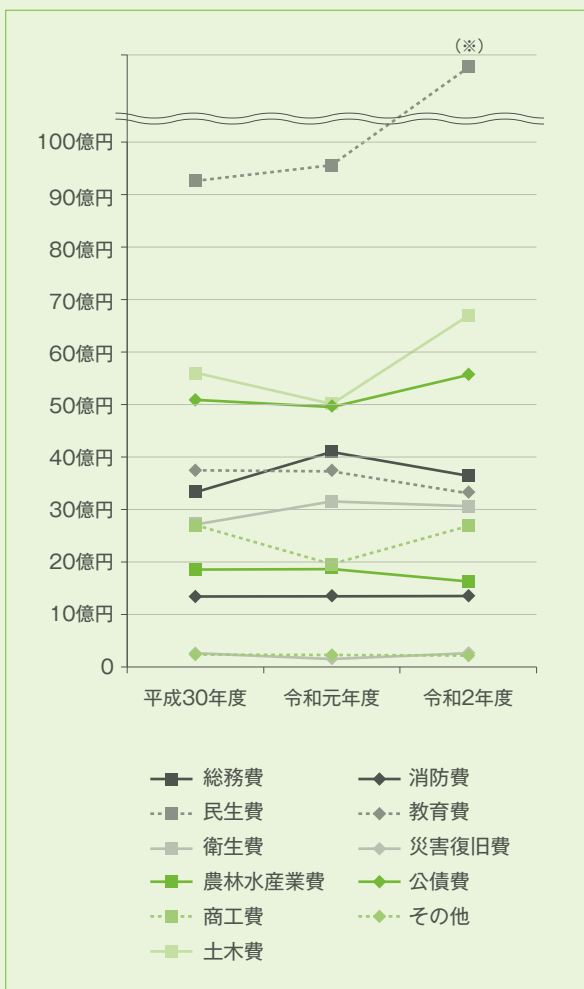
十日町市は、日本でも有数の豪雪地帯として知られており、豊かな自然と共存することで歴史・文化や産業を育んできました。現代生活に欠かせない都市機能や社会資本、心を潤す芸術や文化を享受しながら、美しい自然や里山の暮らしを全身で感じることができる場所、それが十日町市です。この資料編では、これまでの市勢の推移と市民の暮らしの今を各分野のデータで紹介いたします。

◎ 十日町市の財政



一般会計歳入決算の状況

科目	平成30年度	令和元年度	令和2年度
地方交付税	137億2,220	135億6,256	138億5,266
国庫支出金	35億4,261	35億6,362	110億5,155
市債	58億950	62億3,110	47億1,070
県支出金	24億9,933	25億520	26億1,082
地方消費税交付金	10億2,599	9億8,907	12億748
地方譲与税・各種交付金	4億3,932	4億9,352	4億5,221
市税	60億8,170	59億5,366	58億5,826
繰越金	17億9,106	19億8,194	21億1,775
諸収入	15億1,546	12億5,631	10億4,291
繰入金	8億5,321	8億7,348	9億7,360
使用料その他	9億3,968	7億9,875	7億5,310
合計	382億2,006	382億921	446億3,104



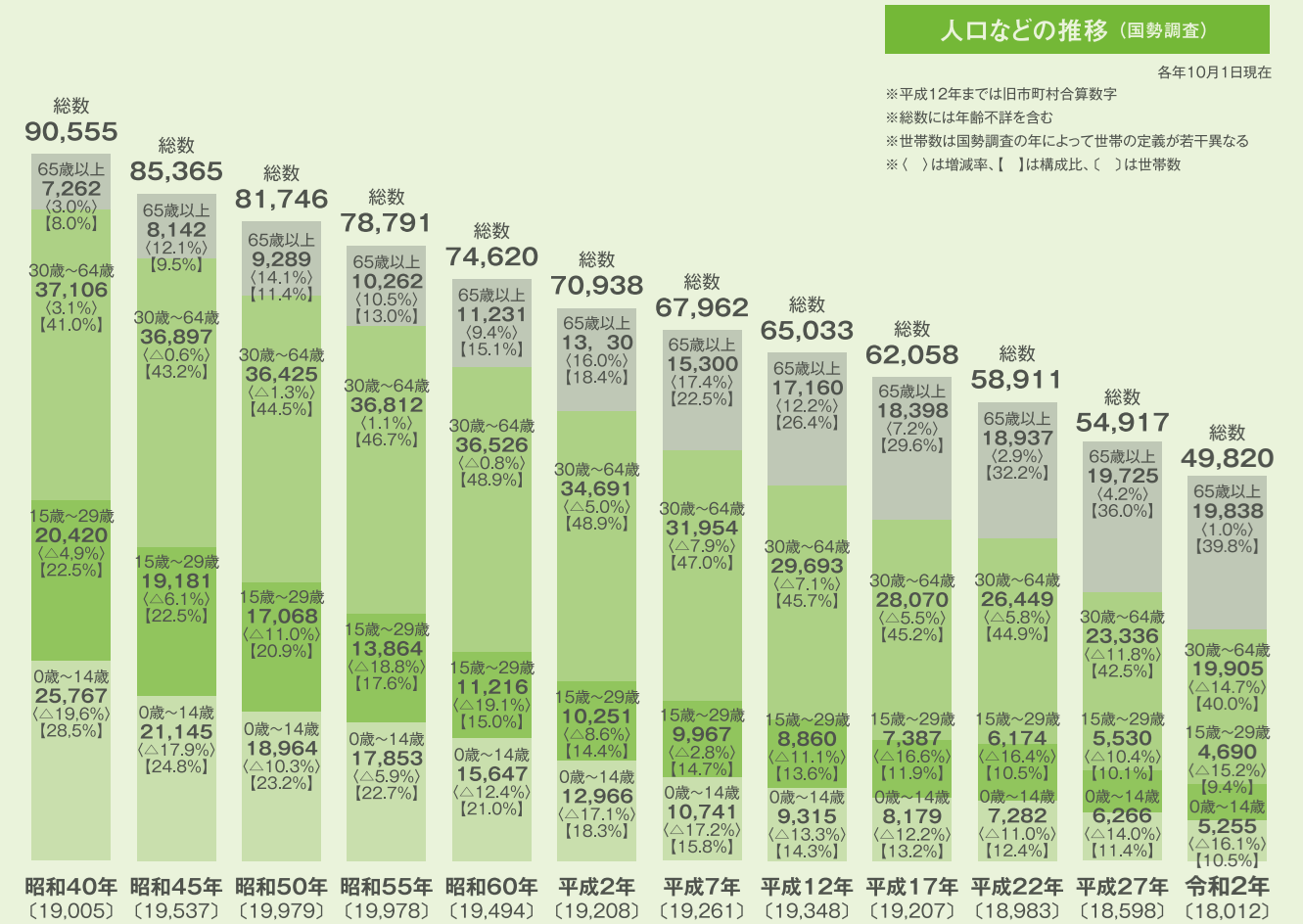
※特別定額給付金給付事業など新型コロナウイルス感染症対策による増

一般会計歳出決算の状況

科目	平成30年度	令和元年度	令和2年度
総務費	33億5,243	41億590	36億3,020
民生費	92億9,245	95億5,663	145億6,689
衛生費	27億2,815	31億2,374	30億5,737
農林水産業費	18億8,671	18億5,054	16億2,006
商工費	27億2,324	19億6,658	27億3,290
土木費	55億9,296	50億2,920	67億479
消防費	13億4,411	13億5,264	13億627
教育費	37億3,444	37億2,371	33億4,756
災害復旧費	2億5,910	1億5,385	2億2,608
公債費	50億8,846	49億9,781	55億9,291
その他	2億3,607	2億3,086	2億2,323
合計	362億3,812	360億9,146	430億826

※特別定額給付金給付事業など新型コロナウイルス感染症対策による増

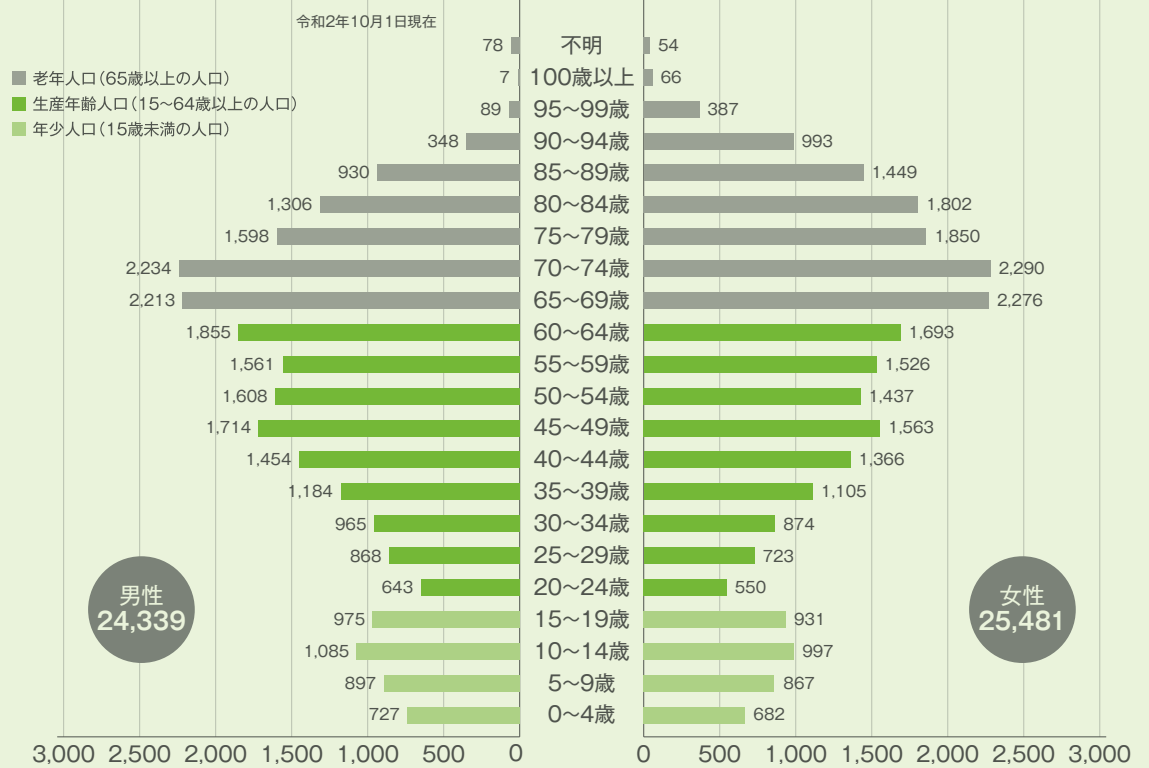
◎ 十日町市の人口



各年10月1日現在

※平成12年までは旧市町村合算数字
 ※総数には年齢不詳を含む
 ※世帯数は国勢調査の年によって世帯の定義が若干異なる
 ※()は増減率、[]は構成比、()は世帯数

人口ピラミッド (国勢調査)



◎十日町市の観光

市の観光客数

(単位：人)

地域別	令和2年度		令和元年度		平成30年度		平成29年度		平成28年度
	入込数	前年比較	入込数	前年比較	入込数	前年比較	入込数	前年比較	入込数
十日町地域	698,932	69.2%	1,010,234	62.0%	1,630,053	159.4%	1,022,346	81.5%	1,253,981
川西地域	163,638	65.8%	248,547	88.9%	279,574	103.9%	269,086	97.8%	275,177
中里地域	411,203	70.2%	585,509	131.8%	444,311	132.4%	335,499	97.9%	342,582
松代地域	179,093	67.8%	264,136	63.4%	416,431	130.4%	319,344	112.0%	285,032
松之山地域	212,942	73.0%	291,888	103.9%	280,917	106.5%	263,784	79.2%	333,136
計	1,665,808	69.4%	2,400,314	78.7%	3,051,286	138.1%	2,210,059	88.8%	2,489,908

観光地点別	令和2年度		令和元年度		平成30年度		平成29年度		平成28年度
	入込数	前年比較	入込数	前年比較	入込数	前年比較	入込数	前年比較	入込数
温泉	456,885	66.6%	686,375	88.0%	780,377	99.1%	787,197	93.7%	840,527
産業観光	396,034	75.3%	526,048	88.4%	595,153	108.9%	546,569	102.3%	534,273
まつり・イベント	5,844	3.3%	177,368	22.0%	804,966	265.8%	302,846	58.3%	519,229
文化施設	232,486	103.6%	224,410	67.3%	333,469	197.2%	169,071	100.8%	167,652
自然景観	323,972	71.1%	455,925	162.9%	279,961	184.8%	151,503	92.3%	164,203
スキー	31,011	152.2%	20,371	47.7%	42,663	93.3%	45,710	113.9%	40,120
名所・旧跡	600	240.0%	250	3.5%	7,085	93.3%	7,593	98.4%	7,713
登山・キャンプ・ハイキング	1,331	83.0%	1,604	22.9%	7,009	155.4%	4,511	102.0%	4,423
その他レクリエーション施設	63,106	93.7%	67,384	33.6%	200,603	102.8%	195,059	92.1%	211,768
宿泊施設	154,539	64.2%	240,579						
計	1,665,808	69.4%	2,400,314	78.7%	3,051,286	138.1%	2,210,059	88.8%	2,489,908

※資料／観光交流課

市との交流団体

●令和3年12月31日現在

地域	交流団体	種別
全域	イタリアコモ市	姉妹都市提携
	クロアチア共和国	ワールドカップから始まったスポーツ交流
	埼玉県和光市	イベントやスポーツを通じて交流
	埼玉県新座市	友好姉妹都市提携、スポーツ少年団の交流
十日町地域	鹿児島県指宿市	十日町きもの女王などで交流
	東京都葛飾区	イベントなどを通じて交流
	東京都日野市	十日町雪まつりをきっかけとした下条地区の交流
川西地域	兵庫県川西市	イベントや相互の情報交換を通じた交流
	山形県川西町	イベントや相互の情報交換を通じた交流
	奈良県川西町	イベントや相互の情報交換を通じた交流
中里地域	沖縄県久米島町	児童などの交流
松代地域	東京都世田谷区	世田谷区協定保養施設、イベントなどを通じて交流
	早稲田大学	早稲田大学校外施設、大学の研究協力、イベントを通じた交流
松之山地域	埼玉県加須市	イベントなどを通じて交流
	群馬県大泉町	イベントなどを通じて交流

※資料／企画政策課・観光交流課・公民館・スポーツ振興課・各支所地域振興課

◎十日町市の産業

産業別民営事業所数

●平成28年6月1日現在
●平成26年7月1日現在

	1次産業	2次産業				3次産業				
	農林漁業	鉱業、採石業、砂利採取業	建設業	製造業	計	電気・ガス・熱供給・水道業	情報通信業	運輸業、郵便業	卸売業、小売業	金融業、保険業
平成28年	72	7	480	415	902	9	22	27	744	38
平成26年	70	9	505	455	969	9	26	31	784	38

不動産業、物品賃貸業	3次産業								事業所数合計
	学術研究、専門・技術サービス業	宿泊業、飲食サービス業	生活関連サービス業、娯楽業	教育、学習支援業	医療、福祉	複合サービス事業	サービス業(他に分類されないもの)	計	
107	88	381	291	65	194	35	190	2,191	3,165
107	93	400	306	61	201	39	196	2,291	3,330

※資料／経済センサス

製造業の推移

●各年6月1日現在

	従業員4人以上の事業所のみ				
	事業所数	従業者数(人)	現金給与総額(万円)	原材料使用額(万円)	製造品出荷額等(万円)
令和元年	133	3,215	95億6,029	260億6,289	458億3,062
平成30年	138	3,325	98億3,633	277億2,713	464億9,985
平成29年	145	3,340	89億5,684	259億3,225	497億9,722

※資料／工業統計調査

農家数の推移

●各年2月1日現在

	総農家数	販売農家数	自給的農家数
令和2年	3,845	2,607	1,238
平成27年	4,870	3,358	1,512

※資料／農林業センサス

主な農産物収穫量の推移

(単位：トン)

	水稲	なめこ	えのきたけ	エリンギ
令和2年	22,000	3,585	12,547	230
令和元年	20,800	3,751	12,837	232
平成30年	20,300	3,493	12,441	240
平成29年	19,700	3,358	12,288	244
平成28年	22,000	3,269	12,764	239

※資料／北陸農林水産統計年報・農林課

卸売・小売業の推移

●各年6月1日現在

	売場面積は小売業のみ			
	事業所数	従業者数(人)	年間販売額	売場面積(m ²)
平成28年	665	3,867	887億9,000万円	81,154

※資料／経済センサス

◎十日町市の防災

自主防災組織の設立状況

●令和3年12月31日現在

区 分	組織数	行 政 区		世 帯		人 口		
		加入数	組織率	加入数	組織率	加入数	組織率	
十日町	十日町	61	66	93.0%	3,322	95.1%	7,968	95.7%
	中 条	21	53	100.0%	3,329	100.0%	8,673	100.0%
	川 治	12	53	100.0%	2,908	100.0%	7,320	100.0%
	六 箇	1	7	100.0%	164	100.0%	450	100.0%
	吉 田	11	17	100.0%	815	100.0%	2,290	100.0%
	下 条	19	27	100.0%	1,095	100.0%	2,990	100.0%
	水 沢	24	43	100.0%	1,818	100.0%	4,904	100.0%
	小 計	149	266	98.2%	13,451	98.7%	34,595	99.0%
川 西	44	47	95.9%	2,190	99.4%	5,894	99.2%	
中 里	38	39	92.9%	1,736	98.4%	4,646	98.4%	
松 代	36	36	100.0%	1,260	100.0%	2,803	100.0%	
松之山	25	35	100.0%	798	100.0%	1,744	100.0%	
合 計	292	423	97.7%	19,435	98.9%	49,682	99.0%	

※市に規約や名簿などを提出した自主防災組織を計上したもの(世帯数・人口は令和3年12月末現在の住民基本台帳による) ※資料/防災安全課

指定避難所の状況

●令和3年12月31日現在

	十 日 町 地 域						川西地域	中里地域	松代地域	松之山地域	合計
	十日町地区	中条地区	川治・六箇地区	吉田地区	下条地区	水沢地区					
指定避難所	7	8	3	3	4	4	7	5	6	2	49
指定緊急避難場所	8	7	3	3	4	4	7	5	6	2	49
福祉避難所※	7	3	4	1	2	1	5	4	5	3	35

※福祉避難所とは、乳幼児・妊産婦・要介護高齢者・障がい者などを受け入れの対象とする施設 ※資料/防災安全課

災害協定の状況

●令和3年12月31日現在

	数	名 称
自治体	20	上越市、糸魚川市、妙高市、魚沼市、南魚沼市、湯沢町、長岡市、柏崎市、小千谷市、津南町、富山県魚津市、埼玉県北本市、東京都葛飾区、兵庫県川西市、奈良県川西町、山形県川西町、埼玉県新座市、埼玉県和光市、鹿児島県指宿市、東京都世田谷区
民間団体	34	(一社)十日町市中魚沼郡医師会、十日町管工事業協同組合、(一社)新潟県測量設計業協会、(一社)新潟県建設業協会、NPO法人コメリ災害対策センター、日本郵便(株)十日町郵便局、十日町電気工事協同組合、イオンリテール(株)、(株)エフエムとおかまち、(株)アクティオ、(株)ニッパンレンタル、コマツカスタマーサポート(株)、地方卸売市場十日町生鮮食品(株)、(株)セブン-イレブン・ジャパン、(株)原信、(株)リオン・ドールコーポレーション、災害救助犬十日町、東北電力ネットワーク(株)、アークランドサカモト(株)ホームセンタームサシ十日町店、コカ・コーラボトラーズジャパン(株)、サントリービバレッジサービス(株)六日町営業所、(株)光ベンディング、(株)ジャパンビバレッジイースト、(一社)新潟県LPガス協会十日町支部、(株)ジェネッツ、(公社)日本下水道管路管理業協会中部支部新潟県部会、(一社)新潟県下水道維持改築協会、(公社)全国上下水道コンサルタント協会中部支部、(株)伊藤園、損害保険ジャパン(株)、(株)ゼンリン、十日町農業協同組合グループ、ヤフー(株)、(株)新潟放送

※資料/防災安全課

◎発行/2022年3月 新潟県十日町市

◎編集/企画政策課広報聴係

〒948-8501 新潟県十日町市千歳町3-3 TEL.025-757-3112 FAX.025-752-4635

電子メール koho@city.tokamachi.lg.jp ホームページ <https://www.city.tokamachi.lg.jp/>