



令和8年5月11日
十日町市松代支所地域振興課

「越後まつだい春の陣トレイルラン2026」が開催されます

日本屈指の美しい棚田と大地の芸術祭のアート作品群の里山の山道を駆け巡る「越後まつだい春の陣トレイルラン2026」が2年振りに開催されます。このレースは、2023年の「十日町市ビジネスプラン審査会」最優秀プランであり、スポーツ庁・文化庁・観光庁が主催する「スポーツ文化ツーリズムアワード2023」スポーツツーリズム賞を受賞したトレイルランレースです。

記

- 日 時 令和8年6月14日（日） 午前9時～
- 会 場 まつだい雪国農耕文化村センター「農舞台」
(新潟県十日町市松代3743番地1) ※ほくほく線まつだい駅徒歩約1分
- 内 容 ◆25kmを巡る里山トレイルジャーニー【募集定員：350人】
獲得標高：1,300m、制限時間：6時間45分
スタート時間 午前9時45分～
◆2kmジュニア&ファミリートレイルラン【募集定員：150人】
獲得標高：50m、制限時間：なし
スタート時間 午前10時30分～
- その他
 - ・途中、蓬平、蒲生、池尻の三か所にエイドステーションが設置され、給水のほか地元食材で作られた美味しい郷土料理が提供されます。
 - ・今回も松代中学校の生徒が「春の陣プロジェクト」として、海外からの選手やボランティアとの交流などに全校生徒で関わる取り組みを行います。
- 添付資料 大会チラシ、コース図

■越後まつだい春の陣のお問い合わせ

越後まつだいトレイルランニング実行委員会

担当：田中 ☎080-3084-7329

■松代地域の情報、アクセス等のお問い合わせ

新潟県十日町市松代 3252 番地 1 松代支所地域振興課

担当：池田、進藤 ☎025-597-2220

越後まつだい 春の陣トレイルラン



**ECHIGO MATSUDAI
HARUNOJIN TRAIL RACE
Sunday June 14th 2026**



2026年6月14日(日)開催

25km 巡る里山トレイルジャーニー 2km ジュニア & ファミリートレイルラン

会場 新潟県十日町市 (スタート & ゴール雪国農耕文化村センター「農舞台」)

主催 越後まつだいトレイルランニング実行委員会



エントリー方法: ランネットからお申し込みください。 [ランネット](#) [検索](#)

大会公式 HP をチェック!

ランナー募集中！

スポーツ文化
ツーリズムアワード受賞

越後まつだい春の陣トレイルランレース

新潟県十日町市初のトレランレースが開催！日本屈指の美しい棚田と「大地の芸術祭」の地の里山を駆け巡ろう！エイドでは地元食材で作られた美味しい郷土料理が満載！

開催日時と場所

開催日：2026年6月14日（日）
25km スタート時間：9:45am
2km スタート時間：10:30am
開催場所：新潟県十日町市
大会会場：まつだい雪国農耕文化村センター「農舞台」

カテゴリー内訳と参加費

25km（一般）：9,500円
25km（学生）：4,700円
2km（子供のみ）：1,500円
2km（ファミリーペア：小中学と18歳以上の保護者）：3,000円
※保護者同意が必要

募集定員

25km カテゴリー：350人
2km カテゴリー：150人

制限時間

25km / 獲得標高 1,300m：6時間45分
2km / 獲得標高 50m：なし

表彰

【25km 巡る里山トレイルジャーニー】
入賞：男女各総合1位～3位、学生部門男女総合1位～3位
【2kmジュニア&ファミリートレイルラン】
入賞：1-3年、4-6年、中学生男女各総合1位～3位

参加資格（25km）

- ・15歳以上の健康な男女（未成年者は保護者同意が必要）
- ・コースを迷うことなく制限時間以内に完走できる自信がある方
- ・大会参加同意事項を遵守できる方
※大会参加同意事項詳細は大会公式ホームページをご確認ください。

参加資格（2km）

- ・小学生以上中学生以下の健康な男女（保護者の同意が必要）（ファミリー参加の場合は参加する子供とその子供の家族1名（18歳以上））
- ・大会参加同意事項を遵守できる方
※大会参加同意事項詳細は大会公式ホームページをご確認ください。

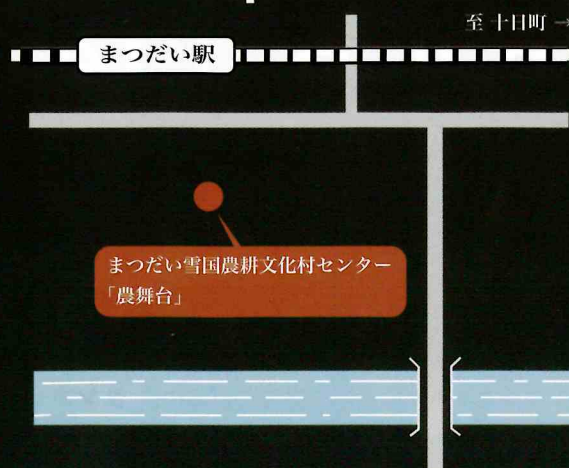
25km コースは日本の原風景が残る10集落をぐるりと巡るコース。急勾配の山々を登り下りするコースは獲得標高の数字以上にエキサイティングなレース！
トレランレースデビュー、シーズン初めの走り慣らしにもおすすめです！

25km / 獲得標高1,300m



スタート&ゴール会場は大地の芸術祭作品！会場周辺には屋外アート作品の展示が満載です。レースのついでに新緑のなかアート散策もおすすめ！

Access Map



電車でお越しの方

【上越新幹線】
越後湯沢駅から北越急行ほくほく線に乗り換え。
まつだい駅より徒歩3分。

車でお越しの方

【関東自動車道】
六日町インターチェンジから車で45分

25km
累積標高1,300m

制限時間 6時間45分(9:45~16:30)
トレイル率:70%

25km巡る里山トレイルジャーニー

エイド/Aid Station
約7km

エイド/Aid Station
約15km

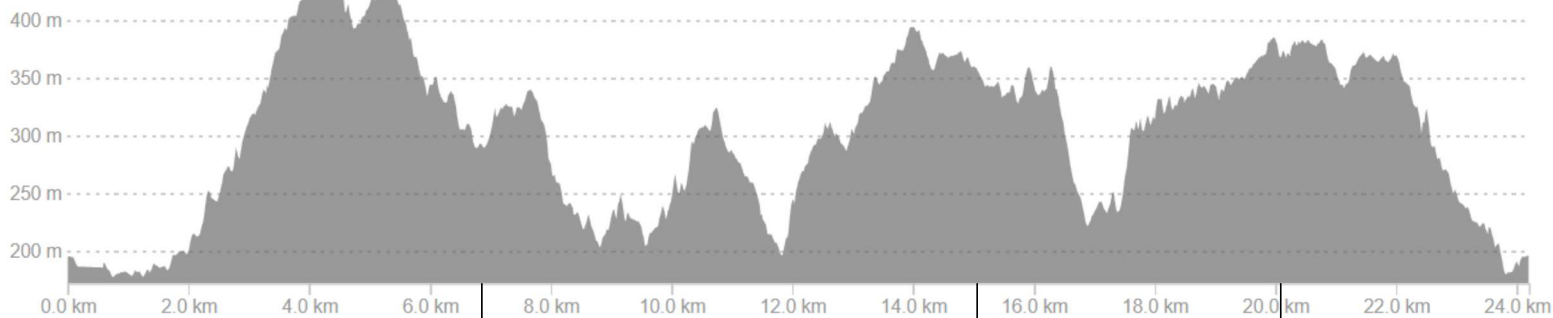
エイド/Aid Station
約20km

START/FINISH

まつだい「農舞台」



ロング高低図



START



トイレ
DRINK 給水
FOOD 食べ物



トイレ
DRINK 給水
FOOD 食べ物



FIRSTAID 救護
DNF TRANSPORT リタイア



DRINK 給水

FINISH



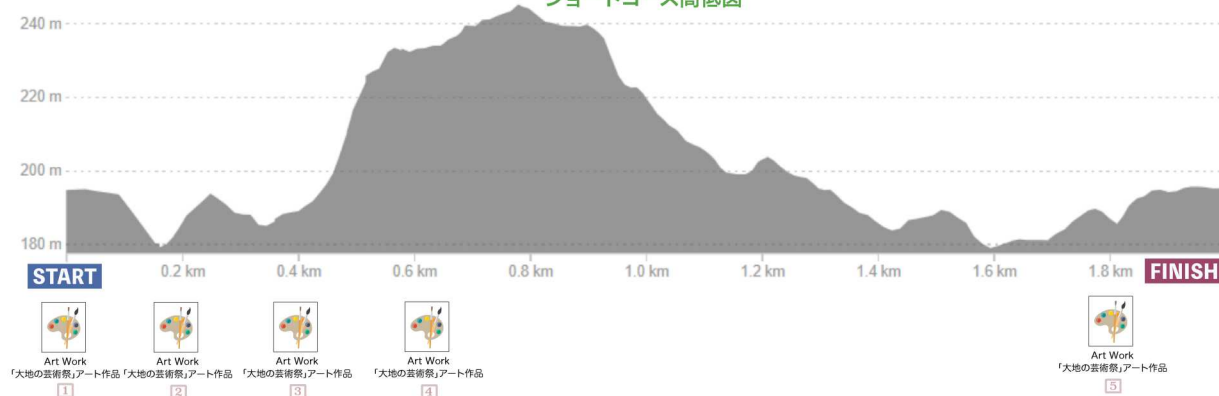
FINISHER PRIZE
完走賞



FIRSTAID
救護



ショートコース高低図



まつだい「農舞台」フィールドミュージアム 2kmコース上アート作品

- | | |
|---|--|
| <p>1 まつだい雪国農耕文化センター「農舞台」
“NOHBUTAI Snow-Land Agrarian Culture Center, Matsudai”
設計=MVRDV
MVRDV</p> | <p>3 雪国の杉の下で
“Under a Ceder in Snow Country”
橋本 真之
Hashimoto Masayuki</p> |
| <p>2 西洋料理店 山猫軒
“Restaurant Gives Orders”
白井 美穂
Shirai Mio</p> | <p>4 平和の庭
“Peace Garden”
マダン・ラル
Madan Lal</p> |
| | <p>5 棚田
“The Rice Fields”
イリヤ&エミリア・カバコフ
Ilya & Emilia Kabakov</p> |