





十日町都市計画下水道  
計 画 図

十日町処理区  
既計画決定面積 約309ha

十日町市下水処理センター  
既決定面積 49,890 m<sup>2</sup>  
今回廃止面積 2,090 m<sup>2</sup>  
変更後の面積 47,800 m<sup>2</sup>

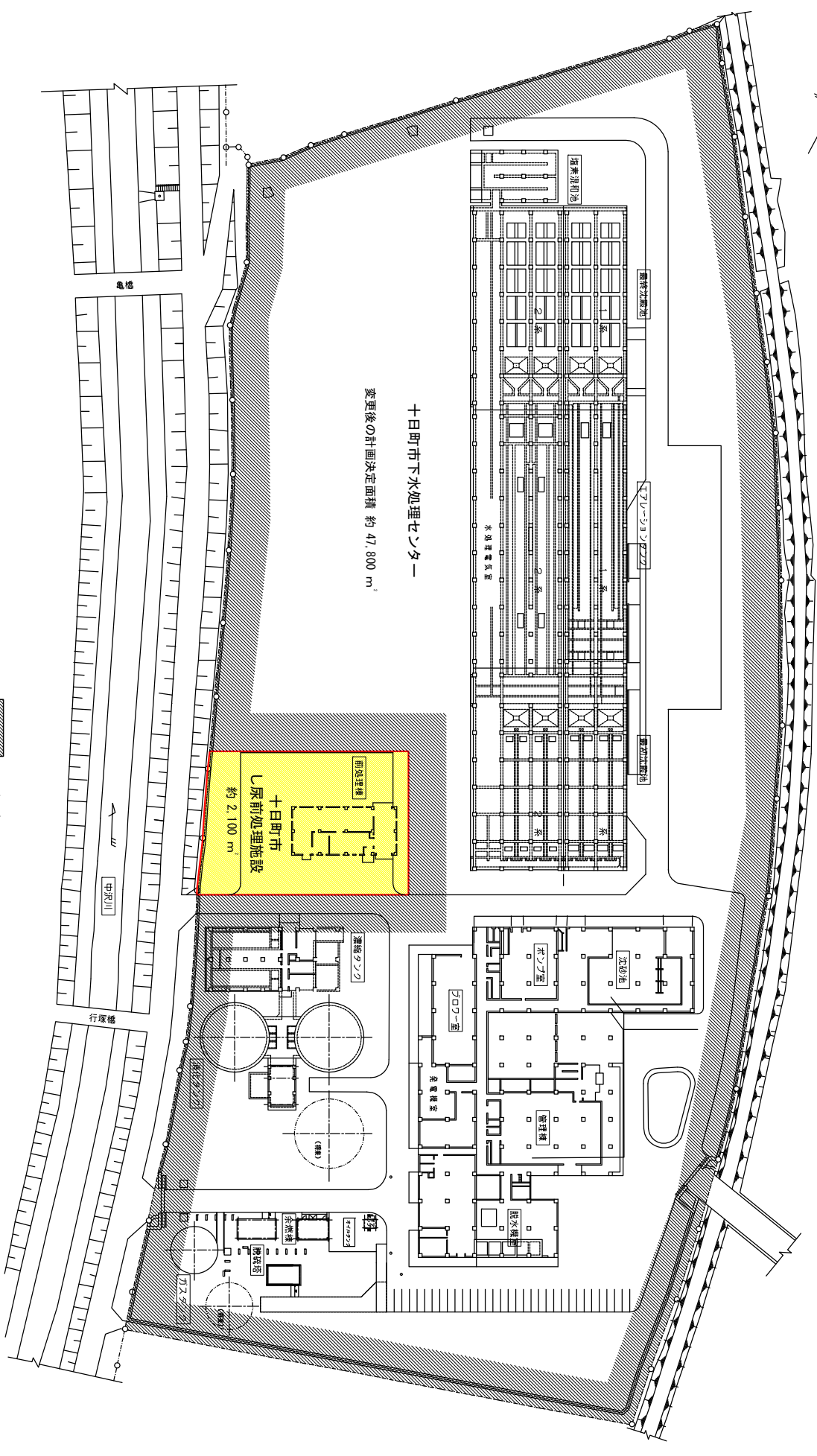
既決定污水幹線  
放流渠  
起点 十日町市寅甲  
終点 十日町市寅甲

図面番号	1 / 5000
縮尺	
図名	十日町都市計画下水道の変更
図主	十日町市
図計	新潟県設計事務所 平成23年3月調査



一般平面図

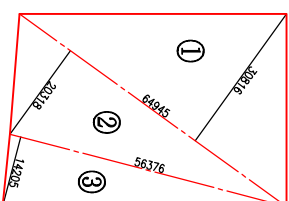
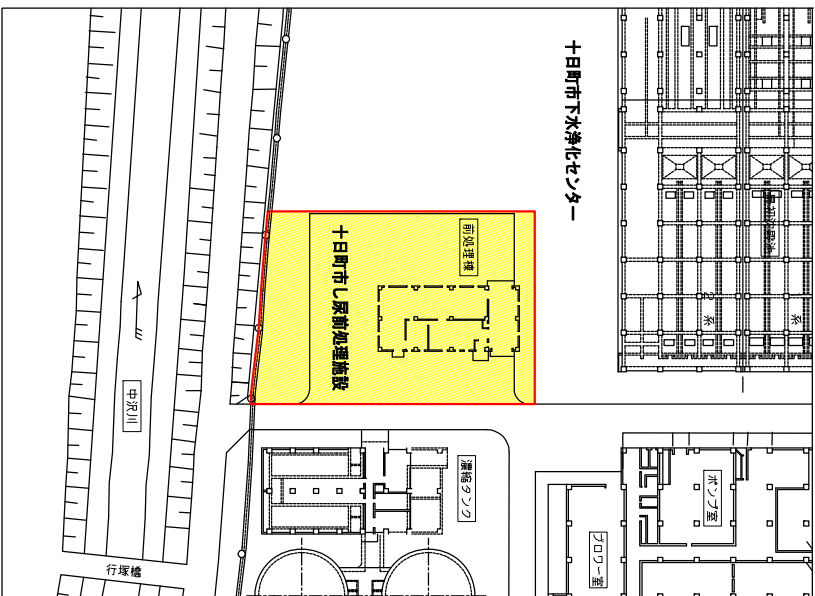
十日町都市計画下水道  
十日町市下水処理センター 施設配置図



既決定  
今回廃止

施設名	十日町市下水処理センター			縮尺	1/1000
図面名称	施設配置図			図面種別コード	
検収年月	平成 23 年 6 月	図面番		業務委託番号	
設計管理		図面番号			
受託業者	株式会社東京設計事務所				

十日町都市計画下水道  
十日町市下水処理センター 求積図(廃止面積)



求積計算(廃止面積)

- ①  $64.945 \times 30.816 \div 2 = 1,000.672$
- ②  $64.945 \times 20.318 \div 2 = 659.776$
- ③  $56.376 \times 14.205 \div 2 = 400.411$

合計 2,060.859 m<sup>2</sup>

施設名	十日町市下水処理センター		縮尺	1/1000
図面名称	求積図	図面種別コード		
検収年月	平成 23 年 6 月	業務委託番号		
設計管理		図面番号		
受託業者	株式会社東京設計事務所			